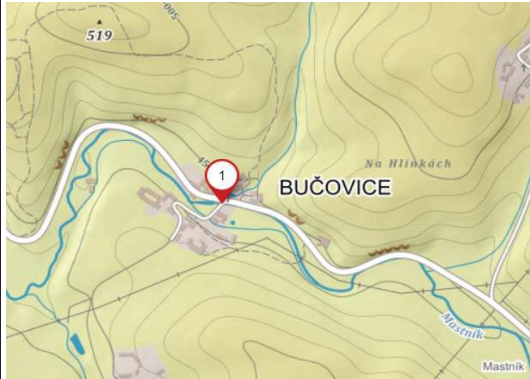





**Evidenční list hlásného profilu:****H Bučovice**

hlásný profil kategorie C

Vodní tok: potok Mastník	Hl. profil: H Bučovice	
Kraj: Středočeský kraj	ORP: Votice	Obec: Bučovice, část města Votic
Provozovatel: LVS Votice		

Stupně povodňové aktivity:	Zeměpisné souřadnice: 49.6345822N, 14.5552553E									
<table border="1"><tr><td>I. SPA</td><td>0,90 m</td><td>bdělost</td></tr><tr><td>II. SPA</td><td>1,20 m</td><td>pohotovost</td></tr><tr><td>III. SPA</td><td>1,40 m</td><td>ohrožení</td></tr></table>	I. SPA	0,90 m	bdělost	II. SPA	1,20 m	pohotovost	III. SPA	1,40 m	ohrožení	Popis umístění profilu: Silniční most v osadě Bučovice u votic vedoucí přes potok Mastník.
I. SPA	0,90 m	bdělost								
II. SPA	1,20 m	pohotovost								
III. SPA	1,40 m	ohrožení								
Platnost SPA pro úsek toku: Od hlásného profilu po levostranný přítok potoku Březina.										

Četnost přenosu dat:	běžný stav	240 min	Vodočetná lať:	ANO	
	I. SPA	30 min	Přenos dat:	ANO	
	II. SPA	30 min	Naměřená data:		
	III. SPA	30 min		https://www.envimonitoring.cz/cz/cs#lvs#graph#50706#H-Bucovice	
Mapa:		Související digitální povodňový plán:			
		Nejvyšší zaznamenané vodní stavy:			
		[m]	datum	[m]	datum
		Hlášení o provozu měrného bodu za povodní:			
		Sleduje: hlídková služba			
		Ovlivnění měření komu: ORP, provozovatel stanice			
		Překročení SPA komu: ORP, obce po toku			

Automatické odesílání alarmových zpráv:		
Komu: předseda PK místopředseda PK velitel SDH	Komu:	Komu:
Fotodokumentace:		
		

[AKTUALIZACE: květen 2021]